



УТВЕРЖДАЮ:

Заведующая  
М.Н. Шабалина

**ПАСПОРТ ДОСТУПНОСТИ  
МДОУ «ДЕТСКИЙ САД № 18»  
СОЦИАЛЬНОЙ ИНФРАСТРУКТУРЫ СВЕРДЛОВСКОЙ ОБЛАСТИ**

№ 1

«07» ноября 2023 г.

**1. Общие сведения об объекте**

- 1.1. **Вид (наименование) объекта:** Муниципальное дошкольное учреждение.
- 1.2. **Полный почтовый адрес объекта:** 623530, Свердловская область, город Богданович, ул.Гагарина, дом 21а.
- 1.3. **Сведения о размещении объекта:** Отдельно стоящее двухэтажное здание площадью 1025,1 кв. м. Наличие прилегающего земельного участка: 5218кв.м.
- 1.4. **Год постройки здания:**1967, последнего капитального ремонта - в 1993г.
- 1.5. **Дата предстоящих плановых ремонтных работ:** текущего \_\_\_-\_\_\_, капитального \_\_\_-\_\_\_
- 1.6. **Сведения об организации, расположенной на объекте:**
- 1.6.1. **Наименование организации, расположенной на объекте:**  
**полное наименование (по учредительным документам):** Муниципальное дошкольное образовательное учреждение «Детский сад № 18» общеразвивающего вида с приоритетным осуществлением художественно - эстетического развития воспитанников.  
**сокращенное наименование (по учредительным документам):** МДОУ «Детский сад № 18».
- 1.6.2. **Юридический адрес организации, телефон, электронная почта:** 623530, Свердловская область, город Богданович, ул. Гагарина, дом 21 а, телефон: 8(34376)5-66-45; [mkdou18@uobgd.ru](mailto:mkdou18@uobgd.ru)
- 1.6.3. **Основание для пользования объектом (оперативное управление, аренда, собственность):** Оперативное управление.
- 1.6.4. **Форма собственности (государственная, (федеральная, региональная), муниципальная, частная):** Государственная. Муниципальная
- 1.6.5. **Вышестоящая организация (наименование):** Администрация ГО Богданович.
- 1.6.6. **Юридический адрес вышестоящей организации, телефон, электронная почта:** 623530, Свердловская область, город Богданович, улица Советская, дом 3, телефон 8(34376)5-11-83;5-22-62; [gobogd@gobogdanovich.ru](mailto:gobogd@gobogdanovich.ru); [adm.bgdn@mail.ru](mailto:adm.bgdn@mail.ru).

**2. Характеристика деятельности организации на объекте (по обслуживанию населения)**

*Получена 24.11.23г.  
Завед. Е.Н. Завосина*

- 2.1. **Сфера деятельности:** (социальная защита, занятость, здравоохранение, культура, образование, транспорт, информация и связь, физическая культура и спорт): Образование.
- 2.2. **Категории обслуживаемого населения по возрасту (дети, взрослые, все возрастные категории):** Дети.
- 2.3. **Категории обслуживаемых инвалидов (инвалиды, передвигающиеся на креслах-колясках, инвалиды с нарушением опорно-двигательного аппарата, инвалиды с нарушением зрения, инвалиды с нарушением слуха, инвалиды с умственными нарушениями):** Дети.
- 2.4. **Виды услуг:** Бесплатное дошкольное образование.
- 2.5. **Форма оказания услуг:** (на объекте, с длительным пребыванием, с проживанием, на дому, дистанционно): На объекте.
- 2.6. **Плановая мощность: посещаемость (количество обслуживаемых граждан в день), вместимость, пропускная способность:** 150 человек в день.
- 2.7. **Участие в исполнении индивидуальной программы реабилитации или абилитации инвалида (ребенка-инвалида) (да/нет):** Нет.

### **3. Состояние доступности объекта и предоставляемых на нем услуг**

- 3.1. **Путь следования к объекту пассажирским транспортом (описать маршрут движения с использованием пассажирского транспорта:**  
(СХЕМА Линейных и дорожных сооружений автобусного маршрута № 23 «ЦРБ – Мини-рынок «Северный»»; СХЕМА Линейных и дорожных сооружений автобусного маршрута № 23 «ЦРБ – Мини-рынок «Северный»»).  
**наличие адаптированного пассажирского транспорта к объекту:** Нет.
- 3.2. **Путь к объекту от ближайшей остановки пассажирского транспорта:**  
Маршрут № 23 «Горбольница – Мини-рынок «Северный»»; Маршрут № 3 «автостанция – Мини-рынок – I квартал»; Маршрут № 21 «Горбольница – Мини-рынок «Северный»(через ж/д вокзал)».
- 3.2.1. **Расстояние до объекта от остановки транспорта:** 200 метров ( маршрут № 23 из микрорайона до остановки); 300 метров( маршрут № 23 от автостанции до остановки " Мини рынок"), 500метров ( маршрут № 21 от ж\д вокзала)
- 3.2.2. **Время движения (пешком):** 2минуты, 5 минут,10-15 минут.
- 3.2.3. **Наличие выделенного от проезжей части пешеходного пути (да, нет):**  
Нет.
- 3.2.4. **Перекрестки (нерегулируемые; регулируемые; регулируемые со звуковой сигнализацией, таймером; нет):** Нерегулируемые, да.
- 3.2.5. **Информация на пути следования к объекту (акустическая, тактильная, Визуальная, нет):** Нет.
- 3.2.6. **Перепады высоты на пути (съезды с тротуара)(нет/есть (описать)):** Нет.  
**их обустройство для инвалидов, передвигающихся на креслах- колясках (нет/есть (описать)):** Нет.
- 3.3. **Организация доступности объекта и предоставляемых на нем услуг для инвалидов <\*>**



8.	Все зоны и участки <*>	Нет	Нет	Нет	Нет	Нет	Нет
----	------------------------	-----	-----	-----	-----	-----	-----

<\*> Указывается: ДП - доступно полностью (доступность для всех категорий инвалидов и других маломобильных групп населения); ДЧ - доступно частично (достигаемость мест целевого назначения для отдельных категорий инвалидов); ДУ - доступно условно (организация помощи сотрудниками учреждения (организации) или иной альтернативной формы обслуживания (на дому, дистанционно, иное)); Нет - недоступно (не предназначен для посещения инвалидами и другими маломобильными группами населения);

<\*> указывается худший из вариантов ответа.

**3.5. ИТОГОВОЕ ЗАКЛЮЧЕНИЕ о состоянии доступности объекта и предоставляемых на нем услуг:** система информации на объекте отсутствует полностью, организация недоступна для категории К, С; доступна условно для категории О; доступна частично для категории Г, У.

#### 4. Управленческое решение

**4.1. Рекомендации по адаптации основных структурно-функциональных зон объекта:**

N строки	Основные структурно-функциональные зоны объекта	Рекомендации по адаптации объекта (вид работы) <*>			
		не нуждается (доступ обеспечен)	ремонт (текущий, капитальный); оснащение оборудованием	индивидуальное решение с техническими средствами реабилитации	технические решения невозможны - организация альтернативной формы обслуживания
1	2	3	4	5	6
1.	Территория, прилегающая к зданию (участок)		оснащение оборудованием		
2.	Вход (входы) в здание		оснащение оборудованием		
3.	Путь (пути) движения внутри здания, включая пути эвакуации				Помощь специалиста
4.	Зона целевого назначения здания (целевого посещения объекта)				Помощь специалиста
5.	Санитарно-гигиенические помещения		Текущий ремонт, оснащение оборудованием	Индивидуальное решение с техническими средствами реабилитации	
6.	Система информации и связи (на всех зонах)		Оснащение оборудованием		
7.	Пути движения к		Оснащение		

	объекту (от остановки транспорта)		оборудованием		
8.	Все зоны и участки		оснащение информацией звуковой, тактильной, визуальной	санитарно-гигиенического помещения в соответствии со СНИП	Предоставление услуг в зоне целевого обслуживания – помощь специалиста

<\*> Указываются конкретные рекомендации по каждой структурно-функциональной зоне.


#### 4.2. Период проведения работ: до 2025 г.

в рамках исполнения (указать наименование программы или плана мероприятий по адаптации основных структурно-функциональных зон объекта): Программы развития МДОУ " Детский сад № 18".

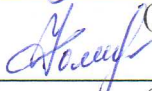
**4.3. Ожидаемый результат** (по состоянию доступности объекта) после выполнения работ по адаптации основных структурно-функциональных зон объекта: Полностью доступно для всех категорий.

5. Паспорт доступности объекта социальной инфраструктуры и предоставляемых на нем услуг (далее – Паспорт доступности объекта) разработан комиссией по проведению обследования и паспортизации объекта социальной инфраструктуры и предоставляемых на нем услуг (далее – Комиссия):



**Председатель Комиссии:**

 / М.Н.Шабалина  
(подпись/Ф.И.О.)

**Члены Комиссии:**

 / Е.В.Фоминых  
(подпись/Ф.И.О.)

 / Е.Н.Волгарева

 / В.И.Шаймердинова  
 / И.Л.Хабибрахманова  
(подпись/Ф.И.О.)

содержание  Тимонов И В

**6. Копия Паспорта доступности объекта направлена** 27.11.2023г.  
(дата)

в **Управление социальной политики по Богдановичскому району Свердловской области** для размещения информации о состоянии доступности объекта социальной инфраструктуры и предоставляемых на нем услуг для инвалидов и других маломобильных групп населения Свердловской области в автоматизированной информационной системе «Доступная среда Свердловской области» в информационно-телекоммуникационной сети «Интернет».

## ИНФОРМАЦИЯ

### О состоянии доступности объектов социальной инфраструктуры и предоставляемых на них услуг для инвалидов и других маломобильных групп населения Свердловской области

1. Сфера деятельности: \_\_\_\_\_
2. Количество объектов социальной, инженерной и транспортной инфраструктур (далее – объекты) в Реестре объектов социальной инфраструктуры в приоритетных сферах жизнедеятельности инвалидов и других маломобильных групп населения Свердловской области:

Всего (единиц)	из них имеют следующие состояния доступности				
	ДП-В <sup>1</sup> (единиц)	ДЧ-В <sup>2</sup> (единиц)	ДУ <sup>3</sup> (единиц)	ВНД <sup>4</sup> (единиц)	иное (ДП-И <sup>5</sup> , ДЧ-И <sup>6</sup> ) (единиц)

3. Перечень объектов, имеющих состояние доступности ДП-В (указывается вид, наименование) объекта, адрес объекта, назначение объекта (при наличии), наименование организации, расположенной на объекте):

- 1) \_\_\_\_\_ ;
- 2) \_\_\_\_\_ ;
- 3) \_\_\_\_\_ .

<sup>1</sup> Объект доступен полностью всем

<sup>2</sup> Объект доступен частично всем

<sup>3</sup> Объект доступен условно всем

<sup>4</sup> Объект недоступен

<sup>5</sup> Объект доступен полностью избирательно

<sup>6</sup> Объект доступен частично избирательно